Báňské vodní příkopy
Hodnoty a limity jejich památkové ochrany na příkladu Puškařovské strouhy

Ondřej Malina

Karlovy Vary 18. 2. 2020

NÁRODNÍ PAMÁTKOVÝ ÚSTAV
ÚZEMNÍ ODBORNÉ PRACOVIŠTĚ V LOKTI

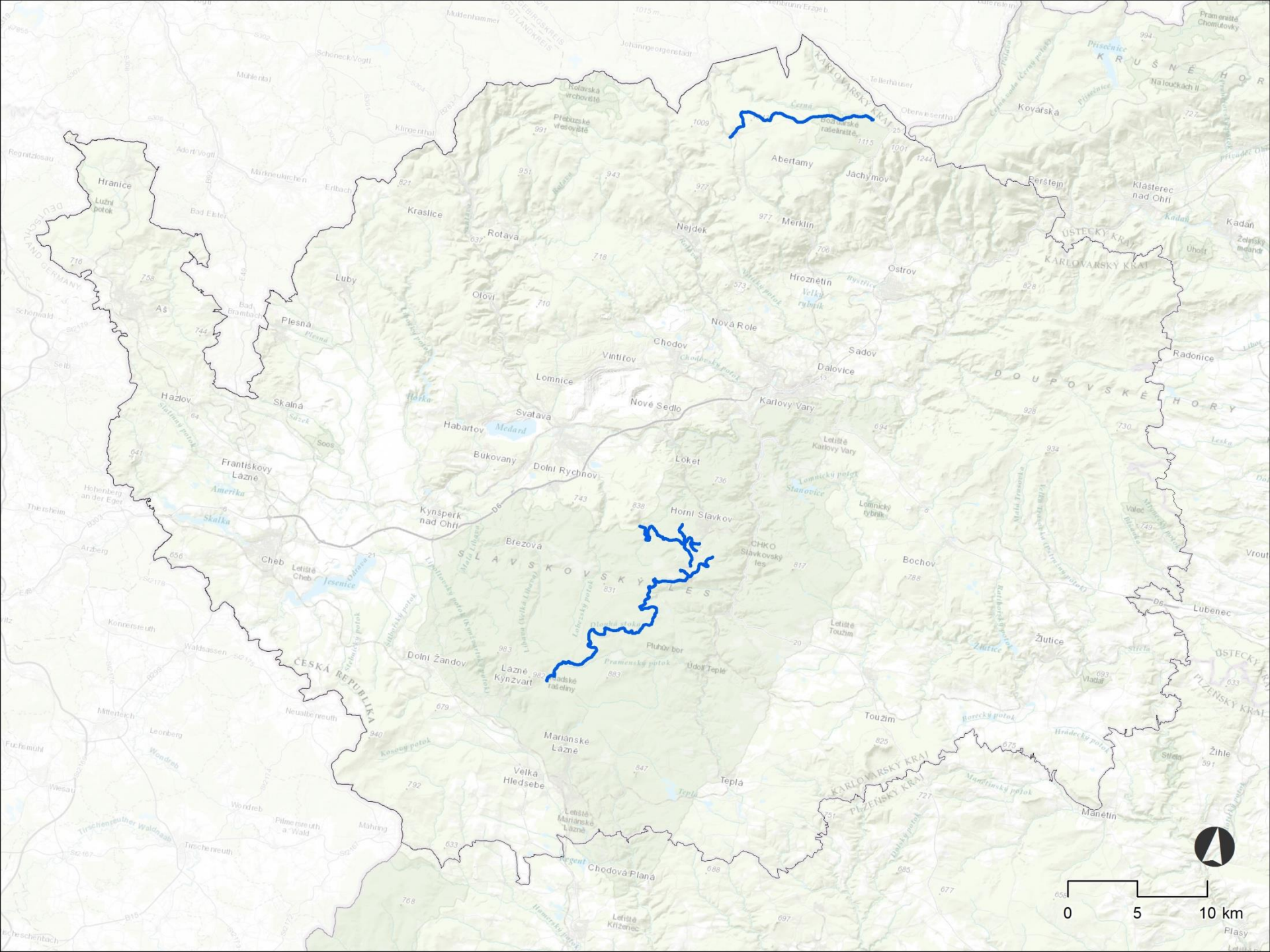
Abertamy
Jáchymov
Merklín
Nejdek
Rotava
Kraslice
Hranice
Aš
Plesná
Luby
Olovi
Hroznětín
Ostrov
Nová Role
Chodov
Vintířov
Sadov
Dalovice
Lomnice
Nové Sedlo
Karlovy Vary
Svatava
Habartov
Bukovany
Dolní Rychnov
Loket
Františkovy Lázně
Kynšperk nad Ohří
Horní Slavkov
Březová
Cheb
Bochov
Lubenec
Žlutice
Dolní Žandov
Lázně Kynžvart
Toužim
Mariánské Lázně
Velká Hledsebe
Teplá
Manětín
Chodová Planá
Klášterec nad Ohří
Kadaň
Radonice
Kovářská
Přebuzské vřesoviště
Rolavská vrchoviště
Tellerhäuser
Obenwiesenthal
Erbstein
Mühlental
Schöneck/Vogtl.
Johanngeorgenstadt
Muldenhammer
Adorf/Vogtl.
Markneukirchen
Erlbach
Bad Elster
Bad Brambach
Schönwald
Selb
Hohenberg an der Eger
Thiersheim
Arzberg
Konnersreuth
Waldsassen
Mitterteich
Neualbenreuth
Leonberg
Fuchsmühl
Wiesau
Wondreb
Tirschenreuth
Mähring
Pilmersreuth a. Wald
Tirschenreuth
Regnitzlosau
Schöneck
Bad Elster
Bad Brambach
Hebenberg an der Eger
Thiersheim
Arzberg
Konnersreuth
Waldsassen
Mitterteich
Neualbenreuth
Leonberg
Fuchsmühl
Wiesau
Wondreb
Tirschenreuth
Mähring
Pilmersreuth a. Wald
Tirschenreuth
Vrout
Žihle
Plasy
Přísečnice
Krušné hory
Na loučkách II
Pramenáč Chomutovky
Kadaň
Želnský meandr
Úhošť
Valeč
Vladař
Střela
Střelín
Přísečnice
Černá
Ohře
Bystřice
Velká rybník
Lomnický potok
Lomnický rybník
Slavkovice
Letiště Karlovy Vary
Letiště Toužim
Letiště Cheb
Letiště Mariánské Lázně
Letiště Křižanec
Medard
Soos
Amerika
Skalka
Jesenice
Odrava
Slavkovský les
CHKO Slavkovský les
Pluhův bor
Údolí Teplé
Pramenský potok
Lázeňský potok
Malá Libocka
Velká Libocka
Kosový potok
Teplá
Hradecký potok
Borecký potok
Manětínský potok
Dolský potok
Žlutice
Střela
Hamerský potok
Regent
Doupovské hory
Slavkovský les
Karlovarský kraj
Ústecký kraj
Plzeňský kraj
Česká republika
Německo
0
5
10 km

příkop v roli památky

počátek, rozsah, konec

Puškařovská strouha 1804

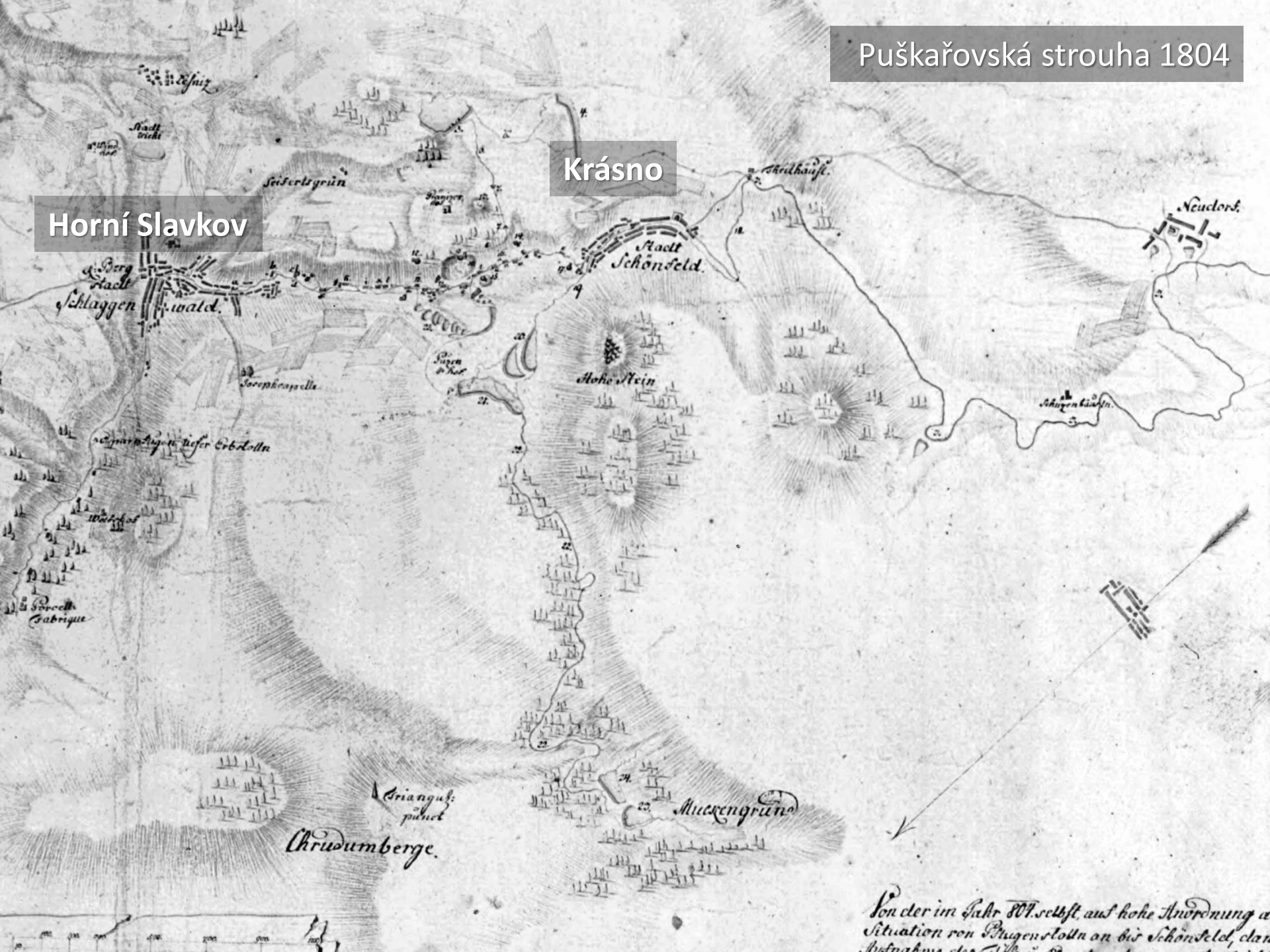

Puškařovská strouha 1804

Puškařovská strouha 1804

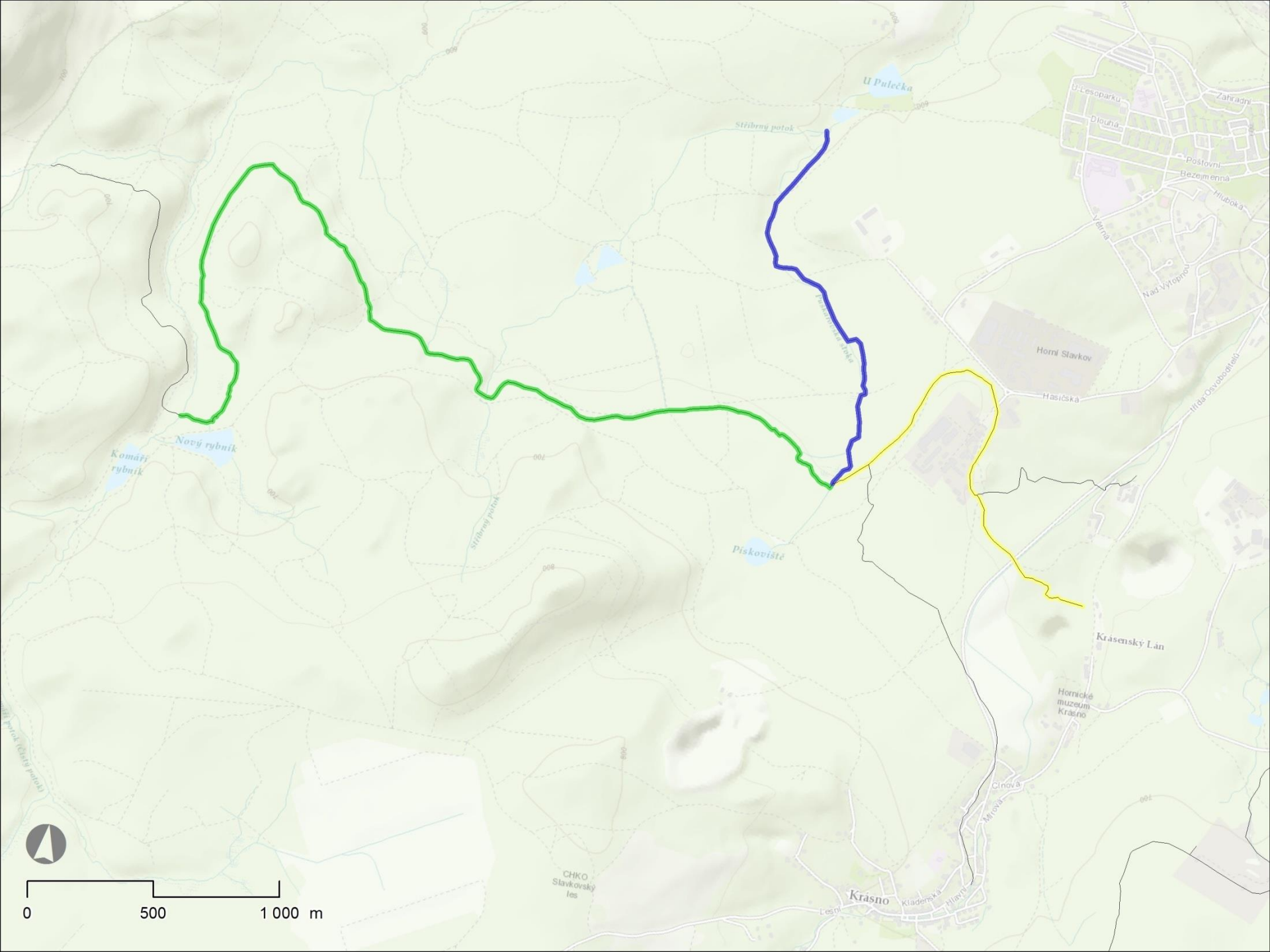
U Pulečka
Stříbrný potok
Nový rybník
Komáří rybník
Piskoviště
Horní Slavkov
Hasičská
Krásenský Lán
Hornické muzeum Krásno
Krásno
CHKO Slavkovský les
0
500
1 000 m

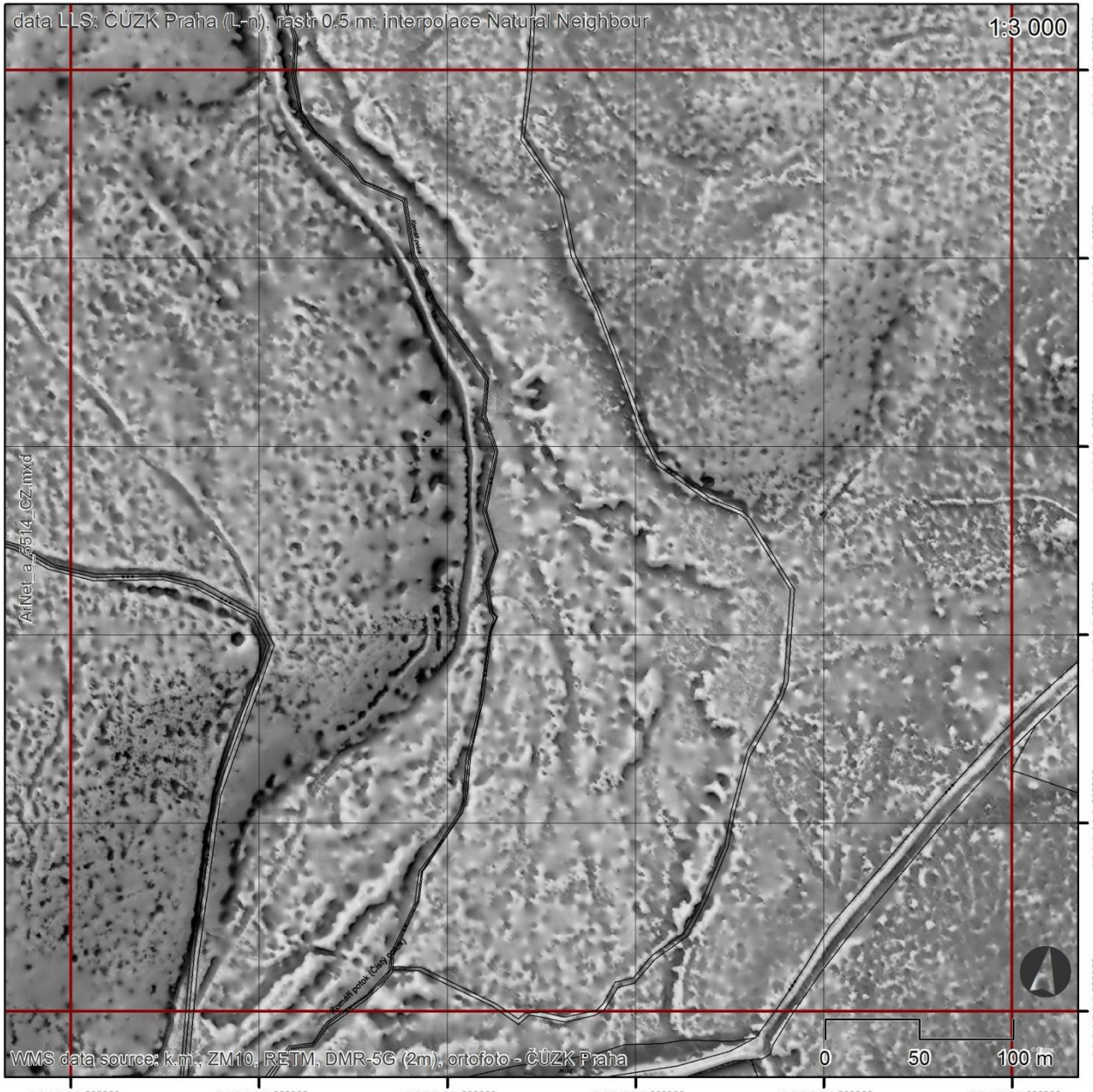

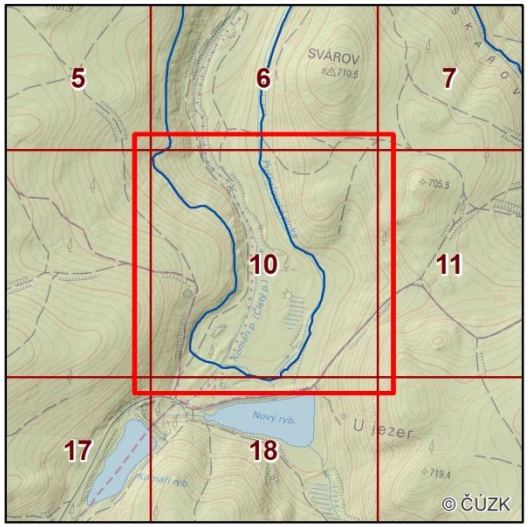

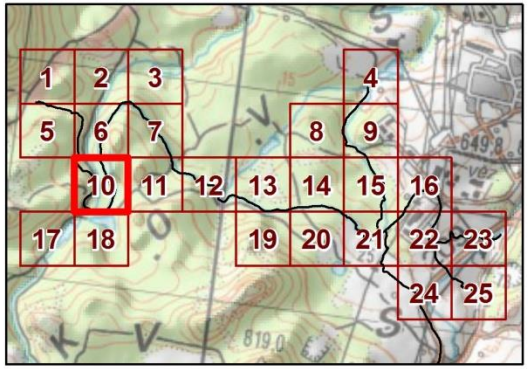

Puškařovská strouha - mapový atlas 1

zpracování: atlas AM500 oblast: Schlagenwald

10 MLAZ40_14

vizualizace:
LRM/SVF/hill/k.m./v.0,5m

souřadnicový systém:
EPSG 5514, (S-JTSK) 100 m
referenční grid: čtverce AM500 (500m) založené na S-JTSK

mapa: O. Malina, 7. 6. 2019;
spolupráce R. Tomíček, L. Smola, H. Strnadová

NÁRODNÍ PAMÁTKOVÝ ÚSTAV | ÚZEMNÍ ODBORNÉ PRACOVIŠTĚ V LOKTI



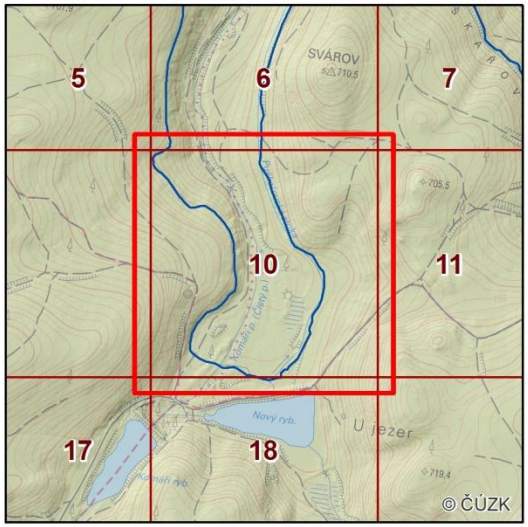

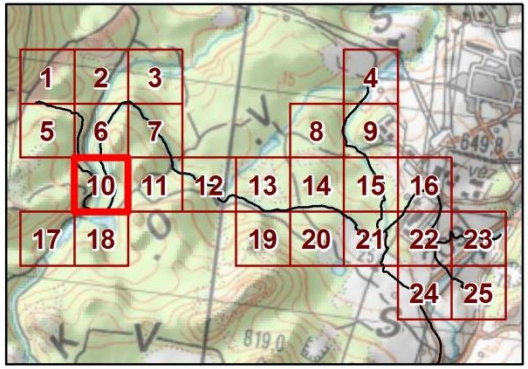

Puškařovská strouha - mapový atlas 1

zpracování: atlas AM500

oblast: Schlagenwald

10

MLAZ40_14

vizualizace:
LRM/SVF/hill/k.m./v.0,5m

souřadnicový systém:
EPSG 5514, (S-JTSK) 100 m
referenční grid: čtverce AM500 (500m) založené na S-JTSK

mapa: O. Malina, 7. 6. 2019; spolupráce R. Tomíček, L. Smola, H. Strnadová

NÁRODNÍ PAMÁTKOVÝ ÚSTAV | ÚZEMNÍ ODBORNÉ PRACOVIŠTĚ V LOKTI

- zachovalý, zavodněný
- zachovalý, suchý
- zachovalý, nově vyhloubený?
- zachovalý, zatrubněný
- poničený, rozvalený vývraty
- součást jiného díla
- poničený, zarovnaný erozí
- poničený, zúžený rozvalením
- poničený, zarovnán
- zničený, zarovnán, cesta
- zničený zcela
- nehodnoceno

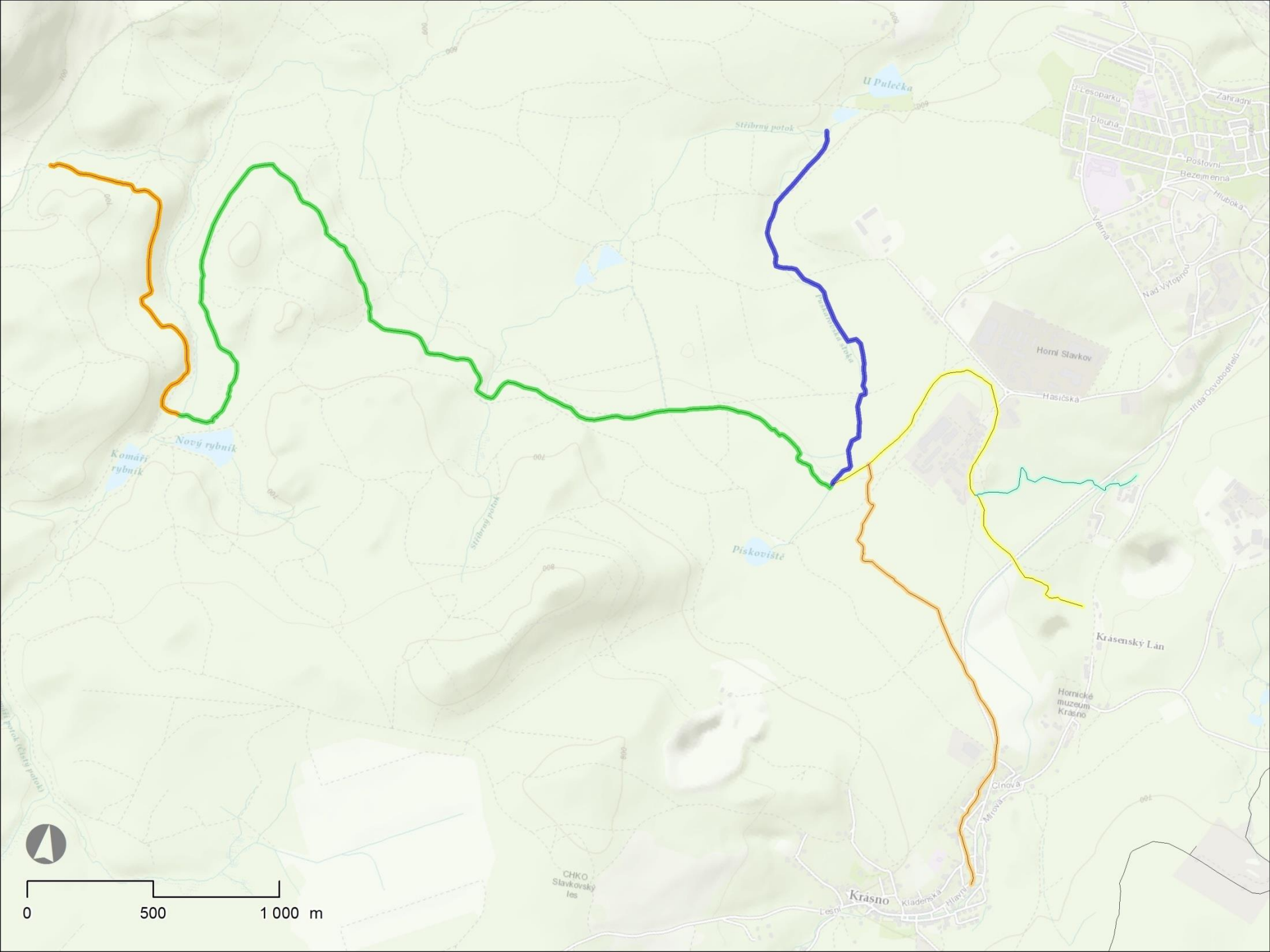
U Pulečka
Stříbrný potok
Zahradní
U Lesoparku
Dlouhá
Poštovní
Bezejmenná
Hluboká
Větrná
Naž Výtopno
Horní Slavkov
Hasičská
třída Osvoboditelů
Nový rybník
Komáří rybník
Stříbrný potok
Pískoviště
Krásenský Lán
Hornické muzeum Krásno
Cínová
Mírová
CHKO Slavkovský les
Krásno
Klademská
Hlavní
Lesní
0
500
1 000 m

0
500
1 000 m
0
50
100 m

Gekangene bruken

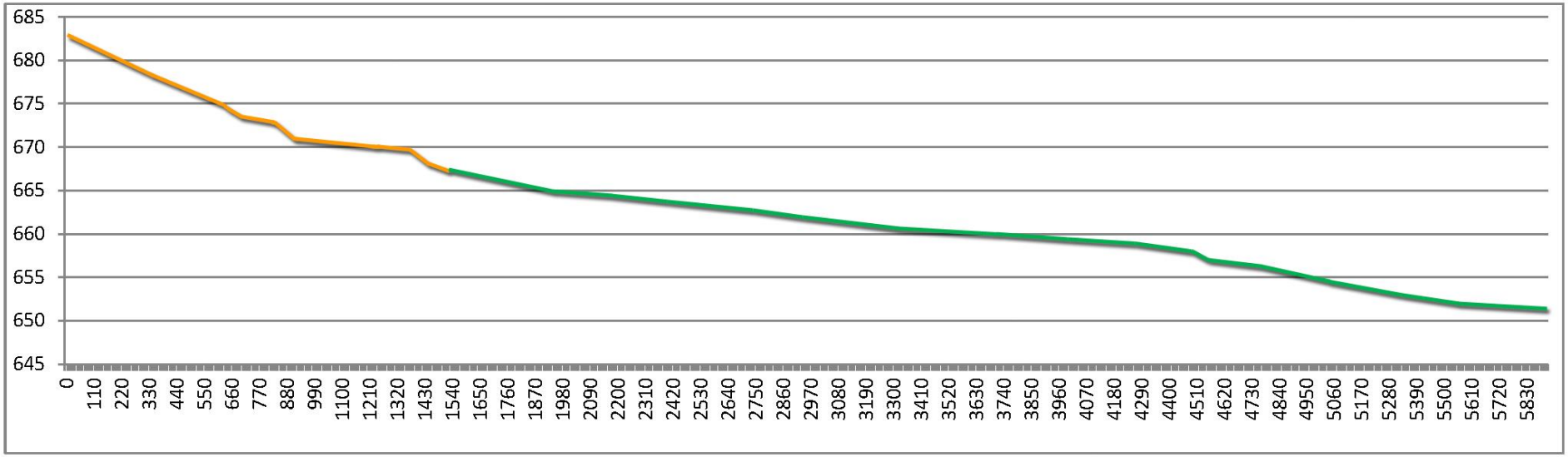
685
680
675
670
665
660
655
650
645
0
110
220
330
440
550
660
770
880
990
1100
1210
1320
1430
1540
1650
1760
1870
1980
2090
2200
2310
2420
2530
2640
2750
2860
2970
3080
3190
3300
3410
3520
3630
3740
3850
3960
4070
4180
4290
4400
4510
4620
4730
4840
4950
5060
5170
5280
5390
5500
5610
5720
5830

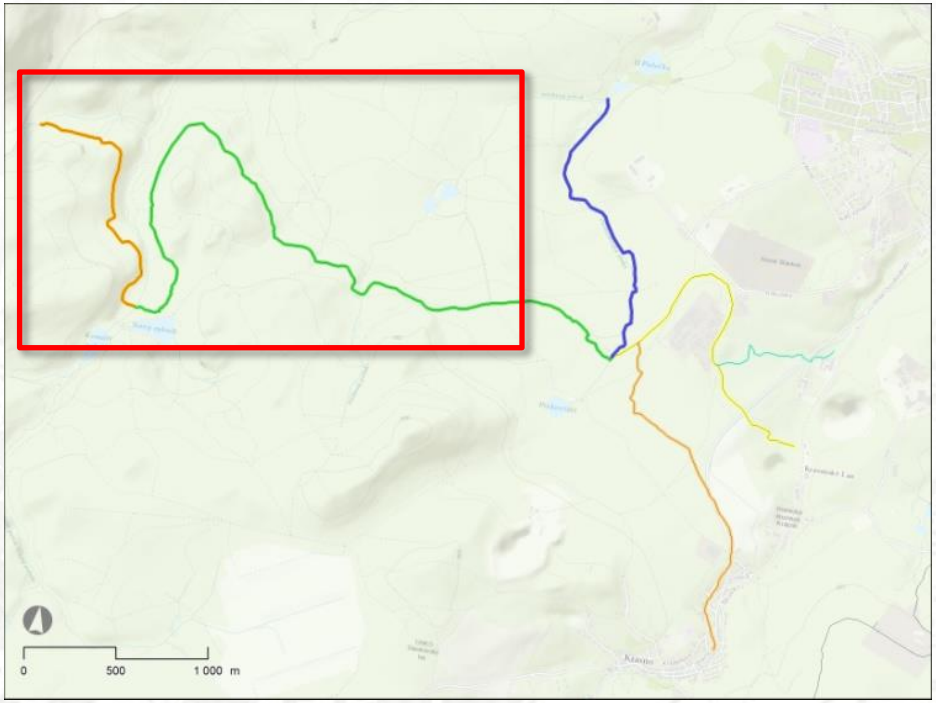
0
500
1 000 m

stav Puškařovské strouhy

funkční, zachovalá, rozeznatelná, zničená

U Pulečka
Stříbrný potok
Nový rybník
Komár rybník
Stříbrný potok
Pískoviště
Horní Slavkov
Hasičská
Krásenský Lán
Hornické muzeum Krásno
Krásno
CHKO Slavkovský les
Zahradní
U Lesoparku
Dlouhá
Poštovní
Bezejmenná
Hluboká
Větrná
Nad Výtopnou
Cínová
Klademská
Hlavní
Lesní
0 50 100 m

Von der im Jahr 801. selbst, aus hohe Anordnung a
Situation von Pfugenstollen an bis Schönfeld, dan

Von der im Jahr 1801 selbst, aus hohe Anordnung a
Situation von Pügenstollen an bis Schönfeld, dan
Aufnahme der

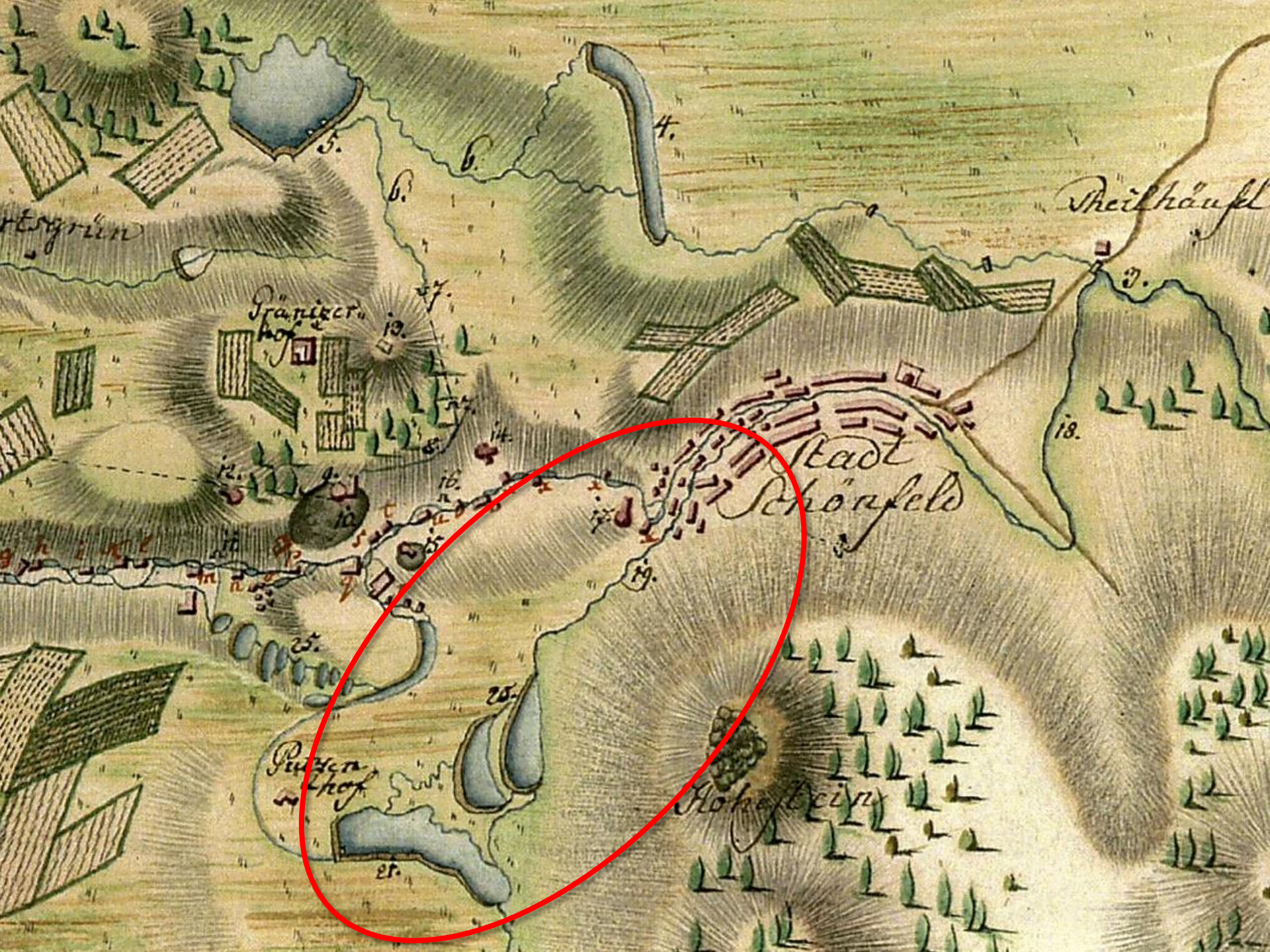
Stadt
Schönfeld
Hohenstein
Pulzen-
hof
Granitzer-
hof
Theilhäusl
4.
5.
6.
7.
9.
10.
12.
14.
16.
17.
18.
19.
20.
21.
25.

Butzenhof
Beim rothen Hof
J
Montan Arar
Obere Heinzenteich
Untere Heinzenteich
B
Schönfeld
Hub
SCHLAGGEN
0
50
100 m

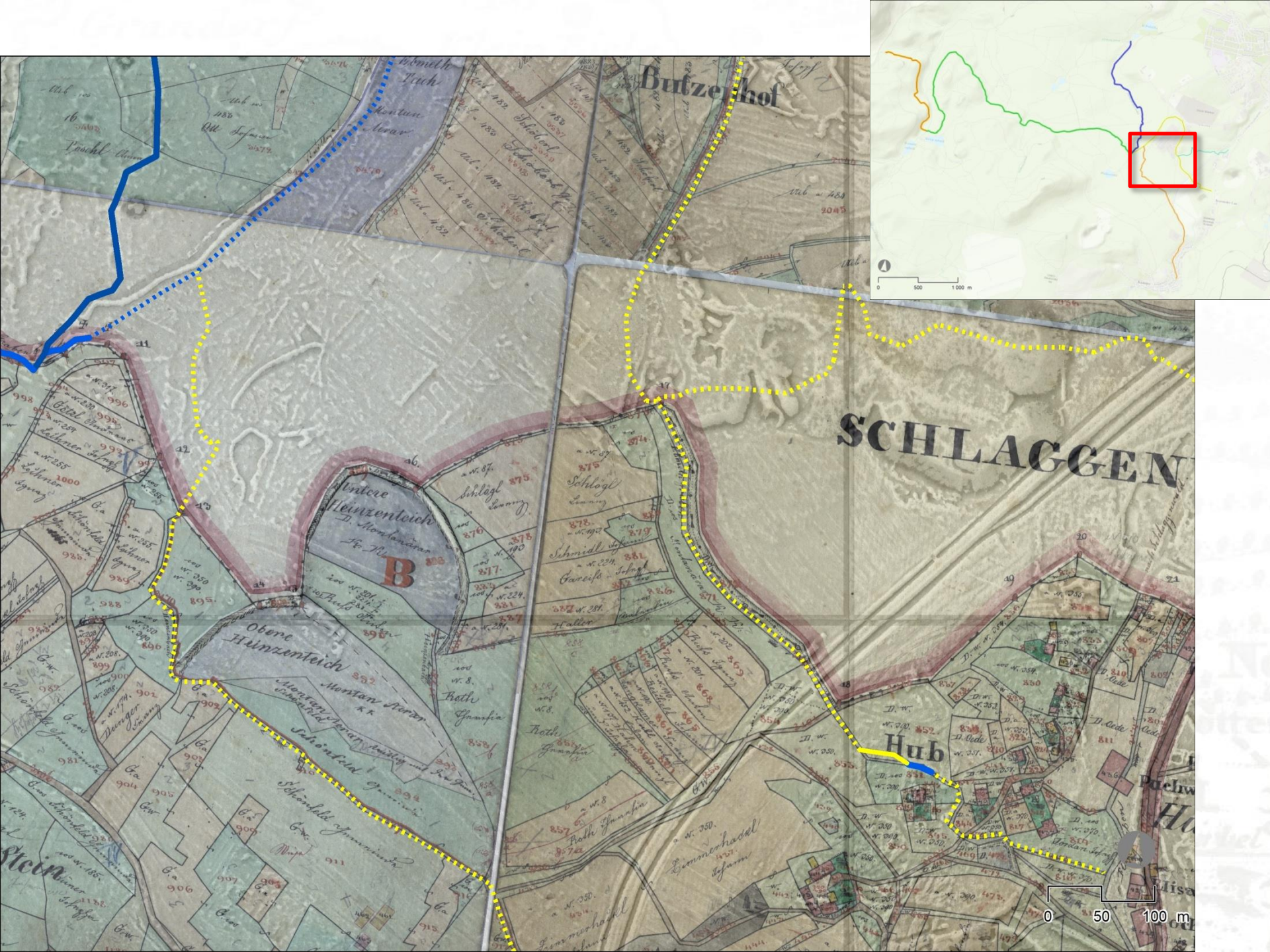
Butzenhof
SCHLAGGEN
Untere Heinzenteich
Obere Heinzenteich
B
Hub
Stein
0 50 100 m
0 500 1 000 m

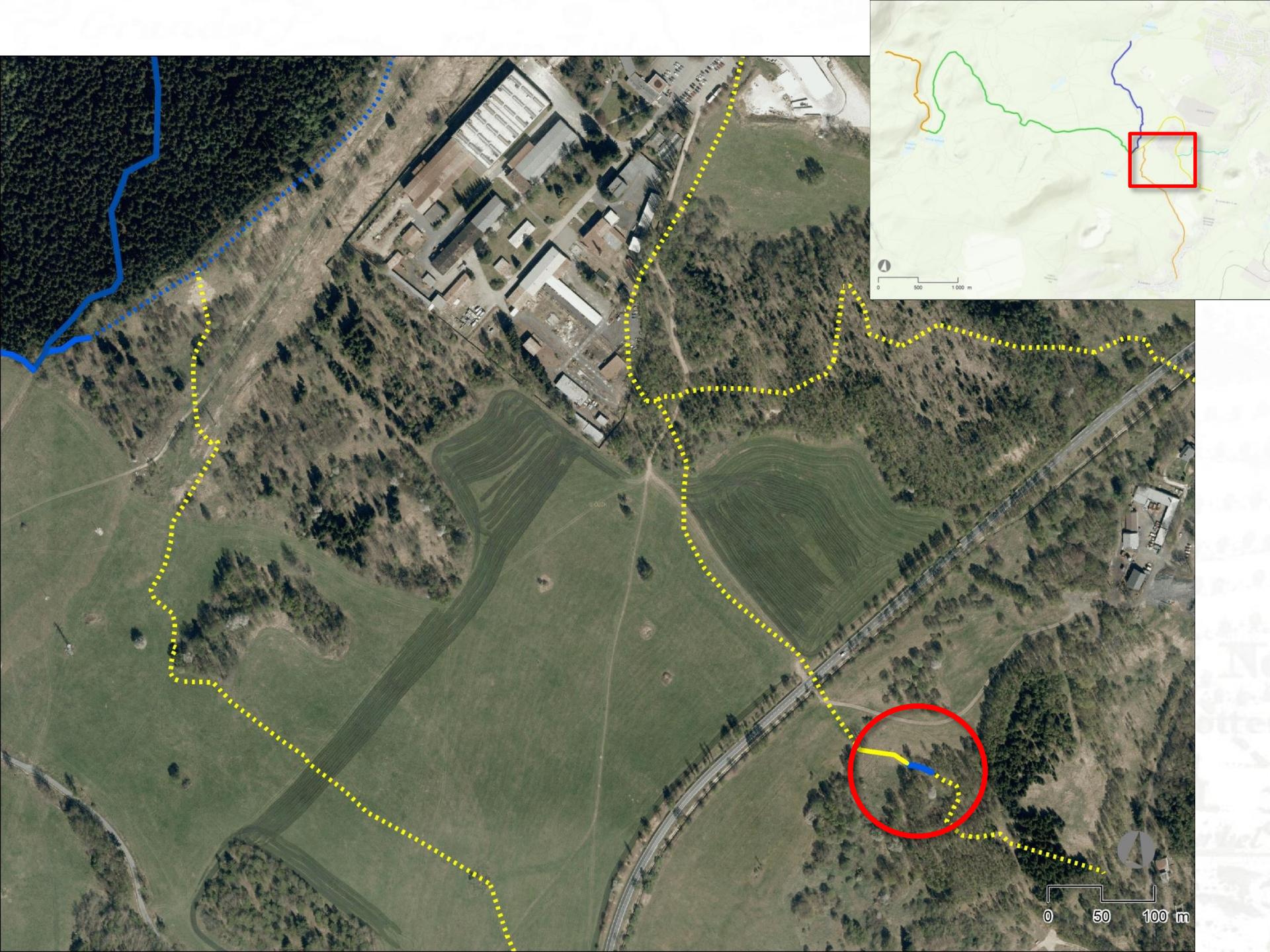
0
500
1 000 m
0
50
100 m

příkop a příslušenství

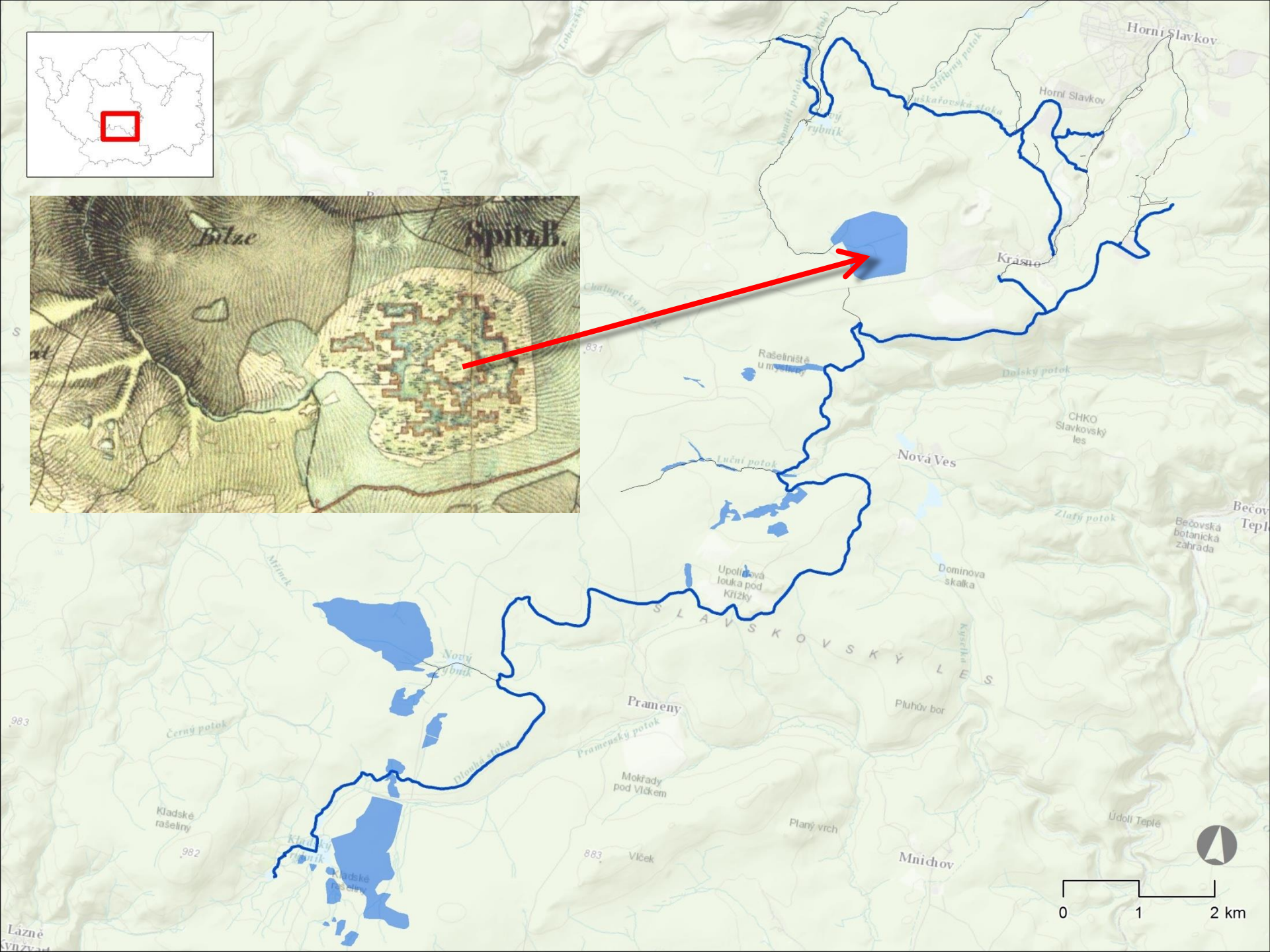
Horní Slavkov
Horní Slavkov
Krásno
Rašeliniště u myslivny
Dolský potok
CHKO Slavkovský les
Nová Ves
Luční potok
Zlatý potok
Bečovská botanická zahrada
Dominova skalka
Upolínová louka pod Křížky
SLAVSKOVSKÝ LES
Pluhův bor
Prameny
Pramenský potok
Mokřady pod Vlčkem
Planý vrch
Vlček
Mnichov
Údolí Teplé
Černý potok
Kladské rašeliny
Kladský rybník
Nový rybník
Střelný potok
Bílze
Spitzb.
0
1
2 km

příkop v roli památky

parcelní vymezení

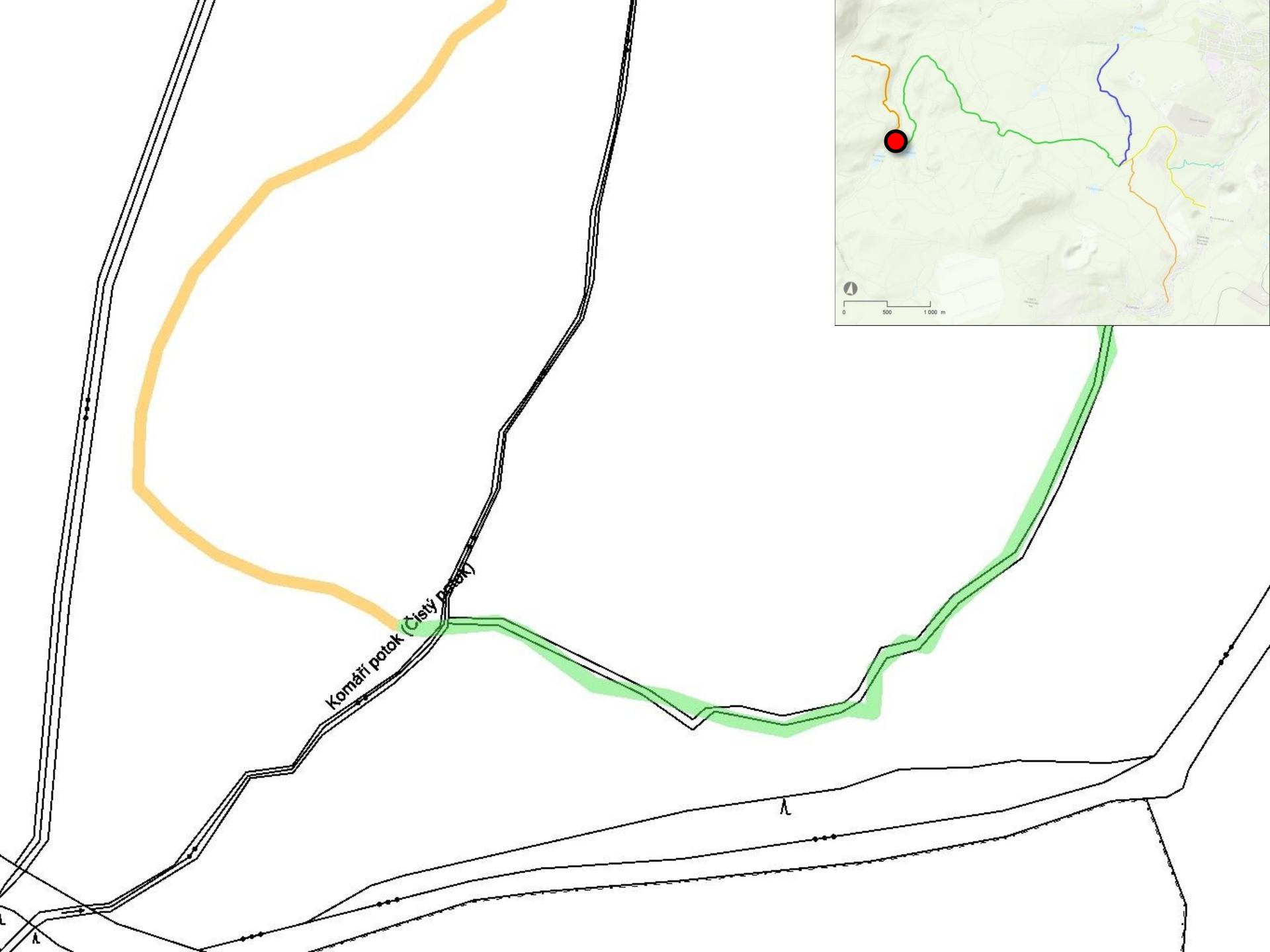
Komáří potok (Čistý potok)
0
500
1 000 m


0
20
40 m

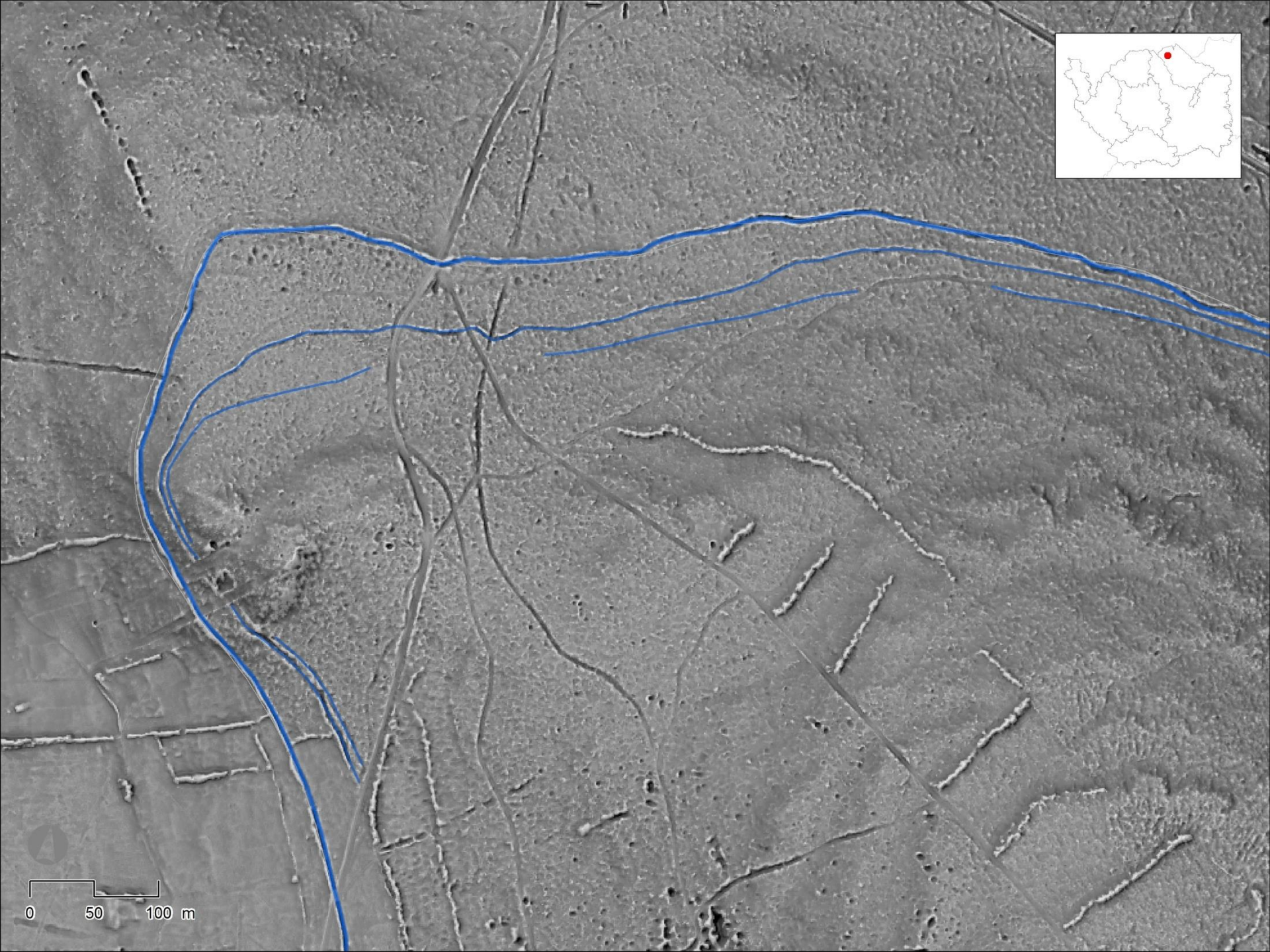
0
50
100 m

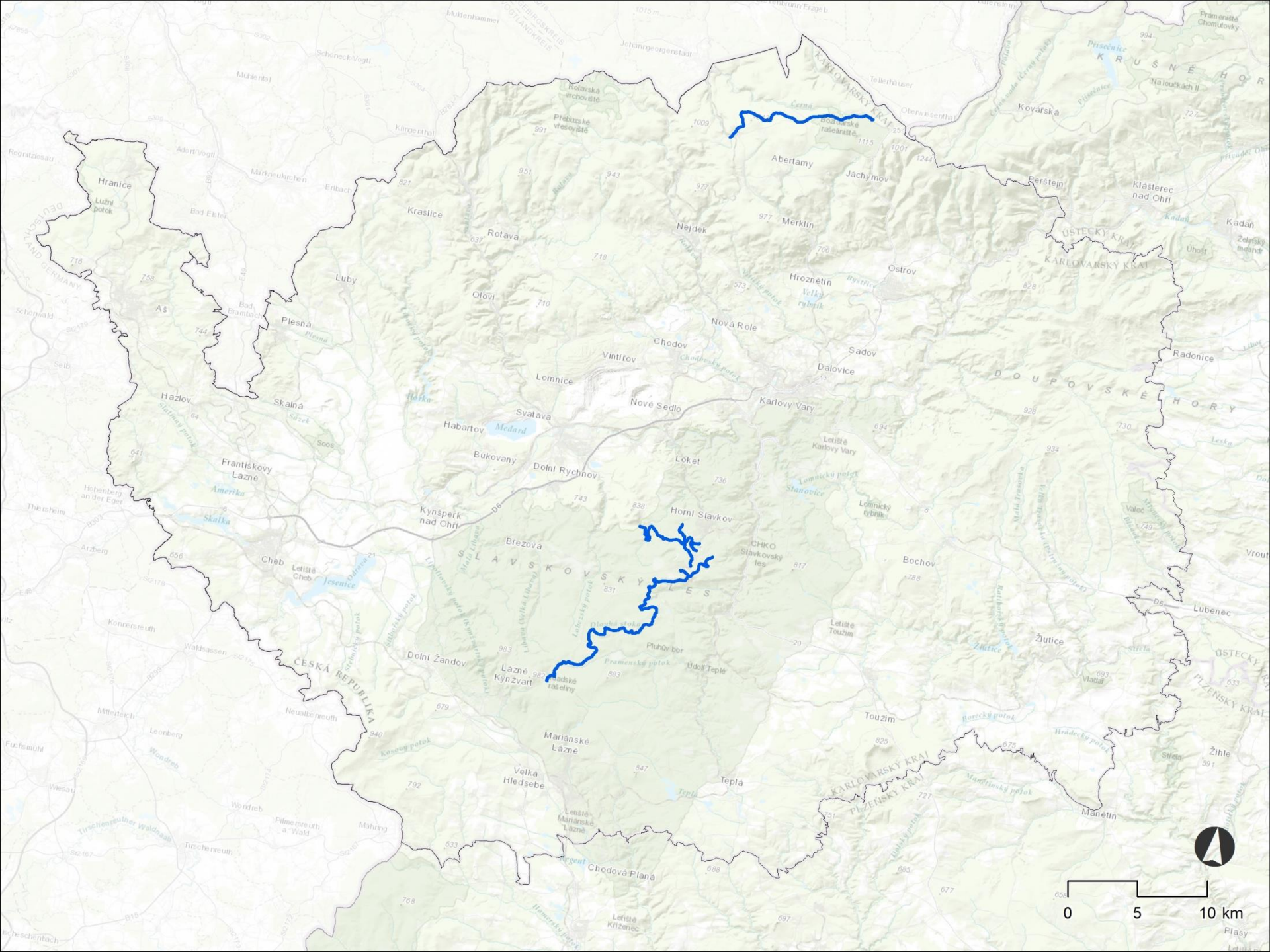
Abertamy
Jáchymov
Merklín
Nejdek
Rotava
Kraslice
Hranice
Aš
Plesná
Luby
Olovi
Hroznětín
Ostrov
Nová Role
Chodov
Vintířov
Sadov
Dalovice
Lomnice
Nové Sedlo
Karlovy Vary
Svatava
Habartov
Bukovany
Dolní Rychnov
Loket
Františkovy Lázně
Kynšperk nad Ohří
Horní Slavkov
Březová
Cheb
Bochov
Lubenec
Žlutice
Dolní Žandov
Lázně Kynžvart
Toužim
Mariánské Lázně
Velká Hledsebe
Teplá
Manětín
Chodová Planá
Klášterec nad Ohří
Kadaň
Radonice
Kovářská
Přebuzské vřesoviště
Rolavská vrchoviště
Tellerhäuser
Obenwiesenthal
Erbstein
Mühlental
Schöneck/Vogtl.
Johanngeorgenstadt
Muldenhammer
Adorf/Vogtl.
Markneukirchen
Erlbach
Bad Elster
Bad Brambach
Schönwald
Selb
Hohenberg an der Eger
Thiersheim
Arzberg
Konnersreuth
Waldsassen
Mitterteich
Neualbenreuth
Leonberg
Fuchsmühl
Wiesau
Wondreb
Tirschenreuth
Mähring
Pilmersreuth a. Wald
Tirschenreuth
Regnitzlosau
Schöneck
Bad Elster
Bad Brambach
Hebenberg an der Eger
Thiersheim
Arzberg
Konnersreuth
Waldsassen
Mitterteich
Neualbenreuth
Leonberg
Fuchsmühl
Wiesau
Wondreb
Tirschenreuth
Mähring
Pilmersreuth a. Wald
Tirschenreuth
Vrout
Žihle
Plasy
Přísečnice
Krušné hory
Na loučkách II
Pramenáč Chomutovky
Kadaň
Želnský meandr
Úhošť
Valeč
Vladař
Střela
Střelín
Přísečnice
Černá
Ohře
Bystřice
Velká rybník
Lomnický potok
Lomnický rybník
Slavkovice
Letiště Karlovy Vary
Letiště Toužim
Letiště Cheb
Letiště Mariánské Lázně
Letiště Křižanec
Medard
Soos
Amerika
Skalka
Jesenice
Odrava
Slavkovský les
CHKO Slavkovský les
Pluhův bor
Údolí Teplé
Pramenský potok
Lázeňský potok
Malá Libocka
Velká Libocka
Kosový potok
Teplá
Hradecký potok
Borecký potok
Manětínský potok
Dolský potok
Žlutice
Střela
Hamerský potok
Regent
Doupovské hory
Slavkovský les
Karlovarský kraj
Ústecký kraj
Plzeňský kraj
Česká republika
Německo
0
5
10 km

Díky za pozornost

Ondřej Malina

spolupráce Lukáš Smola, Petra Marešová

malina.ondrej@npu.cz

NÁRODNÍ PAMÁTKOVÝ ÚSTAV | ÚZEMNÍ ODBORNÉ PRACOVIŠTĚ V LOKTI